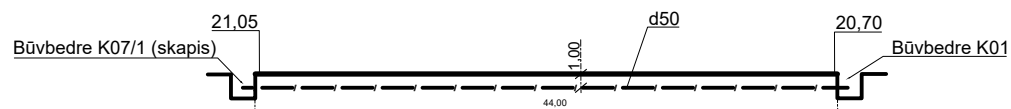
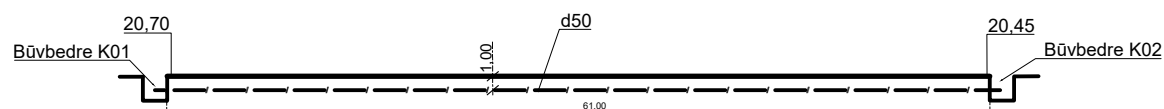


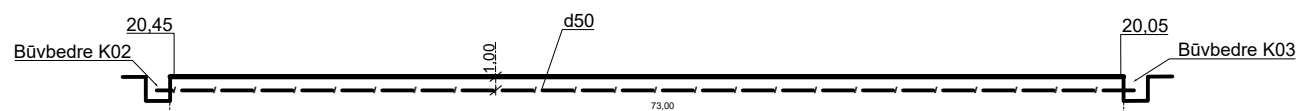
Pētera iela, Jaundubeņi,
caurdure K07/1 (skapis) - K01



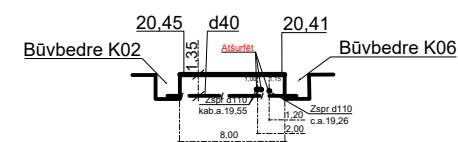
Pētera iela, Jaundubeņi,
caurdure K01 - K02



Pētera iela, Jaundubeņi,
caurdure K02 - K03



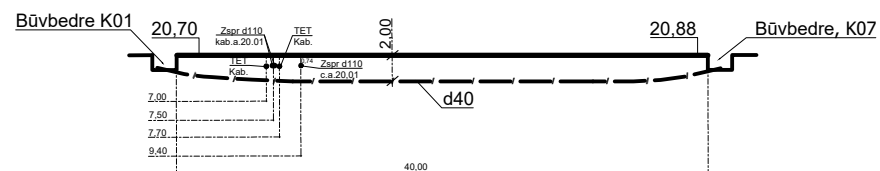
Pētera iela, Jaundubeņi,
caurdure K02 - K06



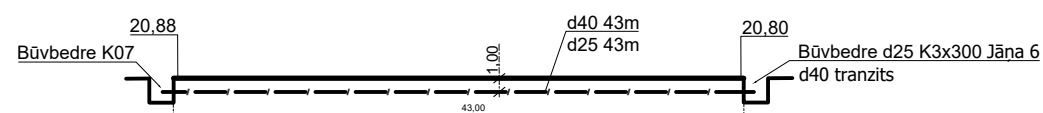
Pētera iela, Jaundubeņi,
caurdure K06 - K3x300 Pētera 1/Ceriņu 2



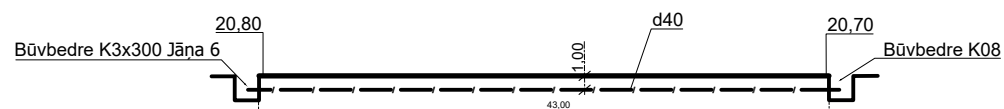
Pētera/Jāņa, Jaundubeņi,
caurdure K01 - K07



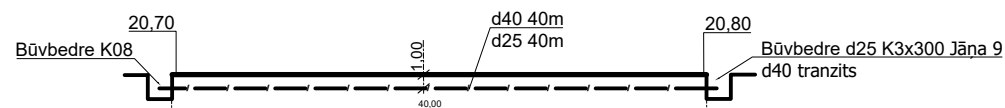
Jāņa iela, Jaundubeņi,
caurdure K07 - K3x300 Jāņa 6





Jāņa iela, Jaundubeņi,
caurdure K3x300 Jāņa 6 - K08



Jāņa/Priežu, Jaundubeņi,
caurdure K08 - K3x300 Jāņa 9



				2.4.1.2.i. Platjoslas jeb ļoti augstas veiktspējas tīklu "pēdējās jūdzes" infrastruktūras attīstība	 				
						Stadija	Mērogs	Lapa	Lapas
Proj. vadītājs	J. Patmalnieks			Elektronisko sakaru tīkla izbūve līdz īpašumu robežām Jaundubeņi, Grobiņas pagasts, Dienvidkurzemes novads				1	3
Projektētājs	A. Lobaskov								
				Caurdures profili					